



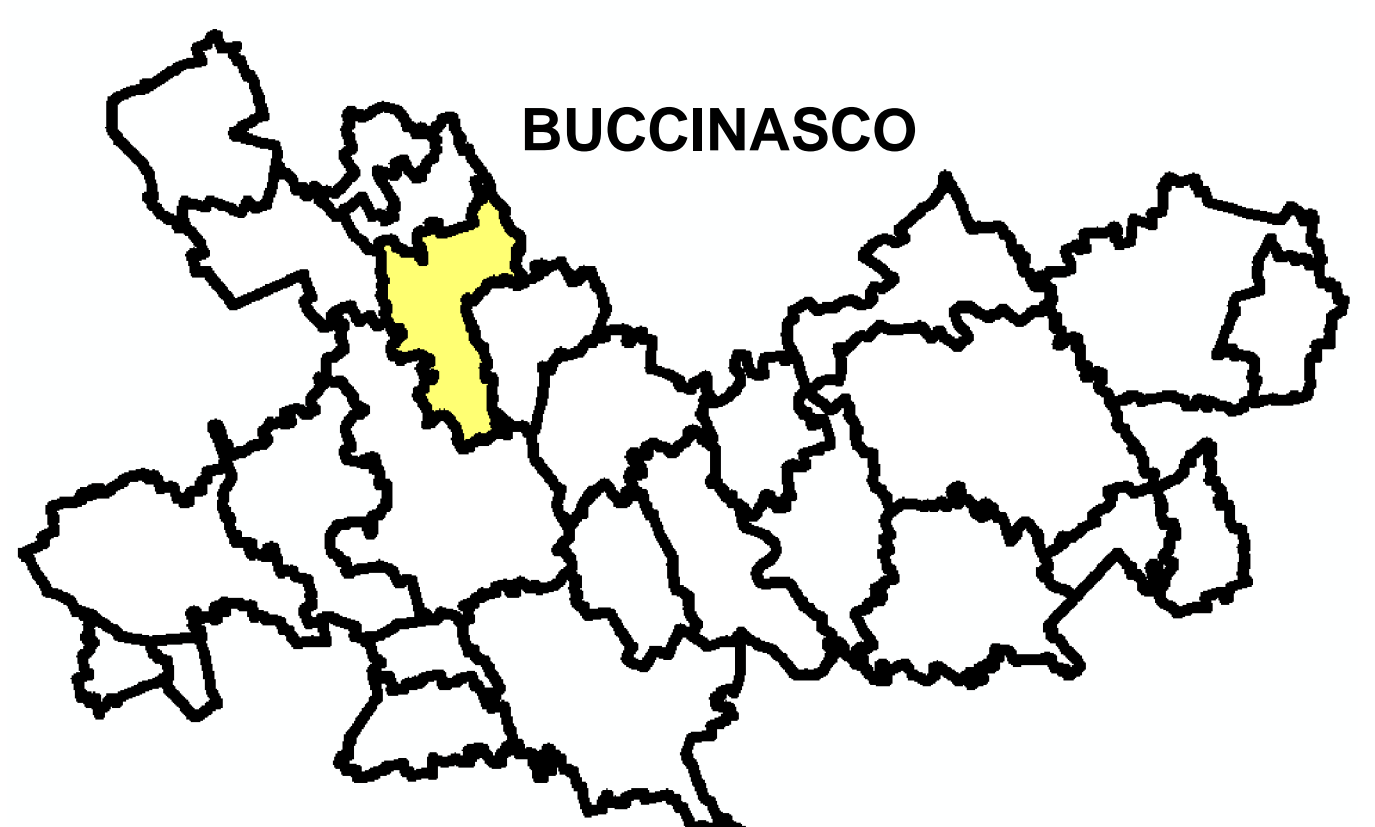
Dati Generali	
Popolazione	25.391 abitanti (31/12/2003)
Superficie	12,02 kmq.
Sup. Agric. Ut.	675,8 ha
Quote	113 - 103 m s.l.m.
Piovosità media annua	936 mm
Falda	110 - 100 m s.l.m.
Litologie presenti	alluvioni sabbioso - ghiaiose, coperte da suoli bruni





COMUNE DI BUCCINASCO


Reticolo Idrico Minore




BUCCINASCO


**Individuazione e fasce di rispetto
(rilevamento Uff. Tecnico - 2005)**


Scala 1 : 5000


STUDIO AMBIENTALE SAS


TASM^{spa}
TUTELA AMBIENTALE SUD MILANESE

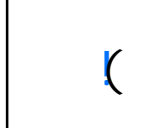
Legenda


Limiti comunali

Ingresso roggia in territorio comunale


Uscita roggia dal territorio comunale


Collettore (Fonte PTCP)

Testa di fontanile

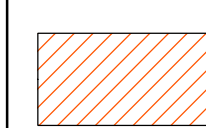
Laghi

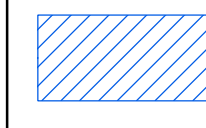
Reticolo idrico


Principale (All. A)


Minore (All. B)
(Competenza Comune)

Fasce di rispetto

Fascia di rispetto testa dei fontanili (50m)

Fascia di rispetto reticolo principale (10m)

Fascia di rispetto reticolo minore di competenza comunale (10m)

Fascia di rispetto aste dei fontanili (25m)
(art. 34 delle NTA del PTCP di Milano)